

СОГЛАСОВАНО

Глава администрации
городского округа
Верхняя Пышма

И.В. Соломин
«24» _____ 2018г.



СОГЛАСОВАНО

Начальник ОГИБДД
МО МВД России
«Верхнепышминский»
капитан полиции

А.С. Вотинов
«24» _____ 2018г.



УТВЕРЖДАЮ

Заведующий МАДОУ
«Детский сад № 29»

Л.И. Швецова
«24» июля 2018г.



ПАСПОРТ

дорожной безопасности образовательного учреждения

(типовой)

**Муниципального автономного дошкольного образовательного
учреждения «Детский сад № 29»**

(наименование образовательного учреждения)

2018г.

Общие сведения

Муниципальное автономное дошкольное образовательное учреждение «Детский сад № 29»

(Наименование ОУ)

Тип ОУ дошкольное образовательное учреждение

Юридический адрес ОУ: 624096, Российская Федерация, Свердловская область, город Верхняя Пышма, улица Машиностроителей, дом 4

Фактический адрес ОУ: 624096, Российская Федерация, Свердловская область, город Верхняя Пышма, улица Машиностроителей, дом 4

Руководители образовательной организации:

Заведующий

Швецова Лариса Игоревна

(фамилия, имя, отчество)

8 (34368) 5-45-07

(телефон)

Ответственные работники
муниципального органа
образования

ведущий специалист по охране труда

(должность)

Чухарева Евгения Викторовна

(фамилия, имя, отчество)

8(34368) 5-64-69

(телефон)

Ответственные работники от
Госавтоинспекции

инспектор по пропаганде ГИБДД

(должность)

Чубыкина Татьяна Владимировна

(фамилия, имя, отчество)

8 (34368) 5-21-15, 89022686170

(телефон)

Ответственные работники
за мероприятия по профилактике
детского травматизма

заведующий МАДОУ «Детский сад № 29»

(должность)

Швецова Лариса Игоревна

(фамилия, имя, отчество)

8 (34368) 5-45-07

(телефон)

Руководитель или ответственный
работник дорожно-эксплуатационной
организации, осуществляющей
содержание улично-дорожной
сети (УДС)*

Сергеева Галина Владимировна

(фамилия, имя, отчество)

8(34368) 5-64-65

(телефон)

Руководитель или ответственный
работник дорожно-эксплуатационной
организации, осуществляющей
содержание технических средств
организации дорожного
движения (ТСОДД)*

Сергеева Галин Владимировна

(фамилия, имя, отчество)

8(34368) 5-64-65

(телефон)

Количество учащихся 260

Наличие уголка по БДД в 11 возрастных группах, в холле
(если имеется, указать место расположения)

Наличие класса по БДД нет
(если имеется, указать место расположения)

Наличие автогородка (площадки) по БДД имеется

Наличие автобуса в ОУ нет
(при наличии автобуса)

Владелец автобуса _____
(ОУ, муниципальное образование и др.)

Режим работы ОУ: 7.00 до 19.00

Телефоны оперативных служб:

01 - единая служба спасения, 8 (34368) 3-86-03

02 – полиция, 8 (34368) 5-36-92

03 – скорая медицинская помощь, 8 (34368) 5-32-03

Начальник ОГИБДД МО МВД России «Верхнепышминский»
капитант полиции Вотинин Антон Сергеевич 8 (34368) 5-46-24

Дежурная часть полиции МО МВД России «Верхнепышминский» 8 (34368) 5-36-92

* Дорожно-эксплуатационные организации, осуществляющие содержание УДС и ТСОДД, несут ответственность в соответствии с законодательством Российской Федерации (Федеральный закон «О безопасности дорожного движения» от 10 декабря 1995 г. № 196-ФЗ, Кодекс Российской Федерации об административных правонарушениях, Гражданский кодекс Российской Федерации)

Содержание

I. План – схема дошкольного образовательного учреждения.

1. Район расположения дошкольного образовательного учреждения, пути движения транспортных средств и детей (воспитанников).
2. Организация дорожного движения в непосредственной близости от дошкольного образовательного учреждения с размещением соответствующих технических средств организации дорожного движения, маршруты движения детей и расположение парковочных мест.
3. Маршруты движения организованных групп детей от дошкольного образовательного учреждения к социальным партнёрам.
4. Пути движения транспортных средств к местам разгрузки/погрузки и рекомендуемые безопасные пути передвижения детей по территории дошкольного образовательного учреждения.

I. План - схема дошкольного образовательного учреждения

1. Район расположения дошкольного образовательного учреждения, пути движения транспортных средств и детей (воспитанников).



- движение транспортных средств
- путь движения воспитанников



1 МАДОУ «Детский сад № 29»

2 MAOU «СОШ № 3»



3 торговый центр «Город VIP»

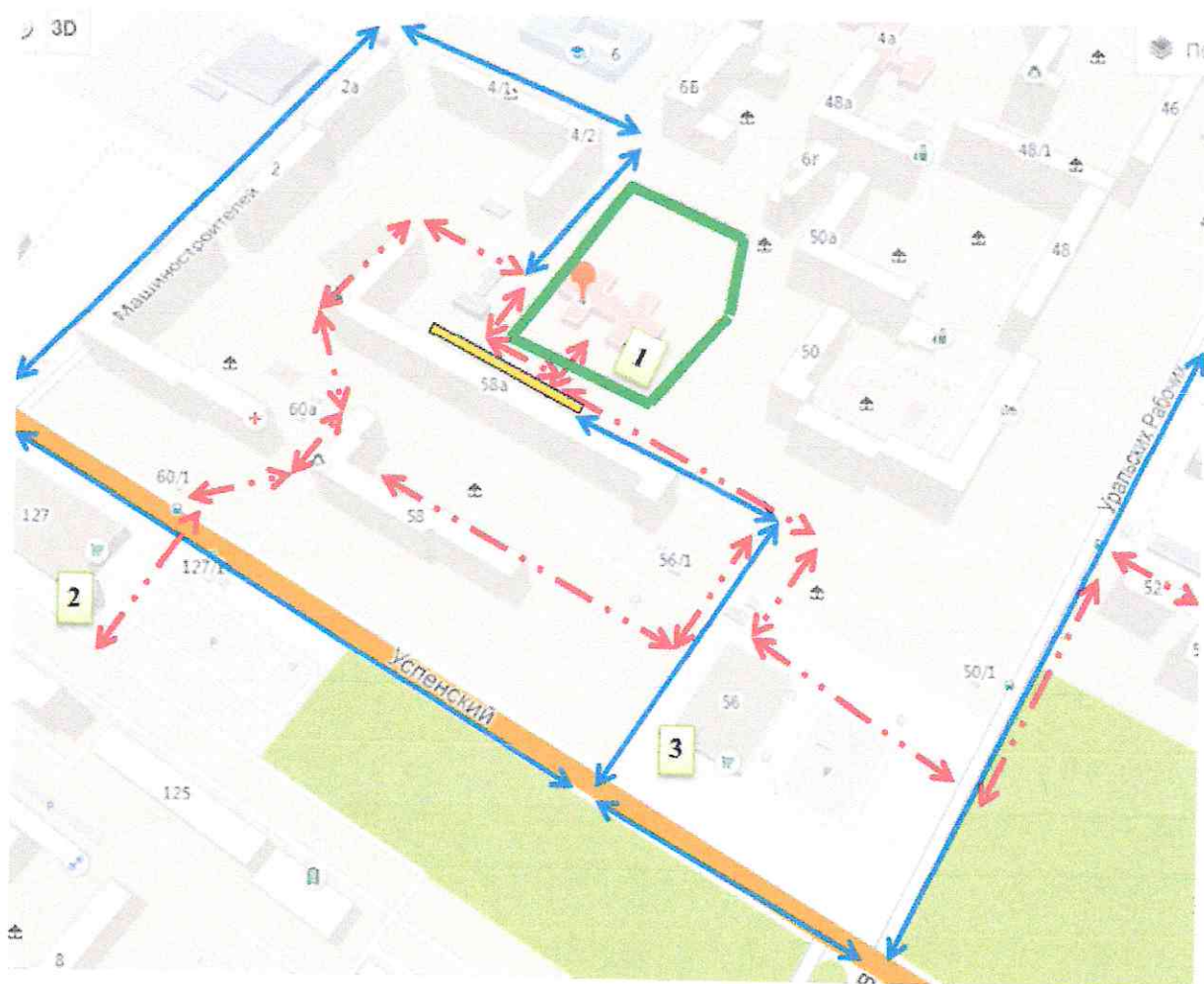
4 торговый центр «Куприт»

Рекомендации к составлению план - схемы района расположения дошкольного образовательного учреждения

1. Район расположения дошкольного образовательного учреждения определяется группой жилых домов, зданий и улично-дорожной сетью с учётом остановок общественного транспорта, центром которого является непосредственно дошкольное образовательное учреждение.
2. Территория, указанная на схеме, включает: дошкольное образовательное учреждение; жилые дома, в которых проживает большая часть детей воспитанников данного образовательного учреждения; автомобильные дороги и тротуары.
3. На схеме обозначены: расположение жилых домов, зданий и сооружений; сеть автомобильных дорог; пути движения транспортных средств; пути движения детей (воспитанников) в/из дошкольного образовательного учреждения; названия улиц и нумерация домов.

Схема необходима для общего представления о районе расположения дошкольного образовательного учреждения. На схеме обозначены наиболее частые пути движения воспитанников от дома (от отдаленных остановок маршрутных транспортных средств) к дошкольному образовательному учреждению и обратно.

2. Схема организации дорожного движения в непосредственной близости от дошкольного образовательного учреждения с размещением соответствующих технических средств организации дорожного движения, маршруты движения детей и расположение парковочных мест.



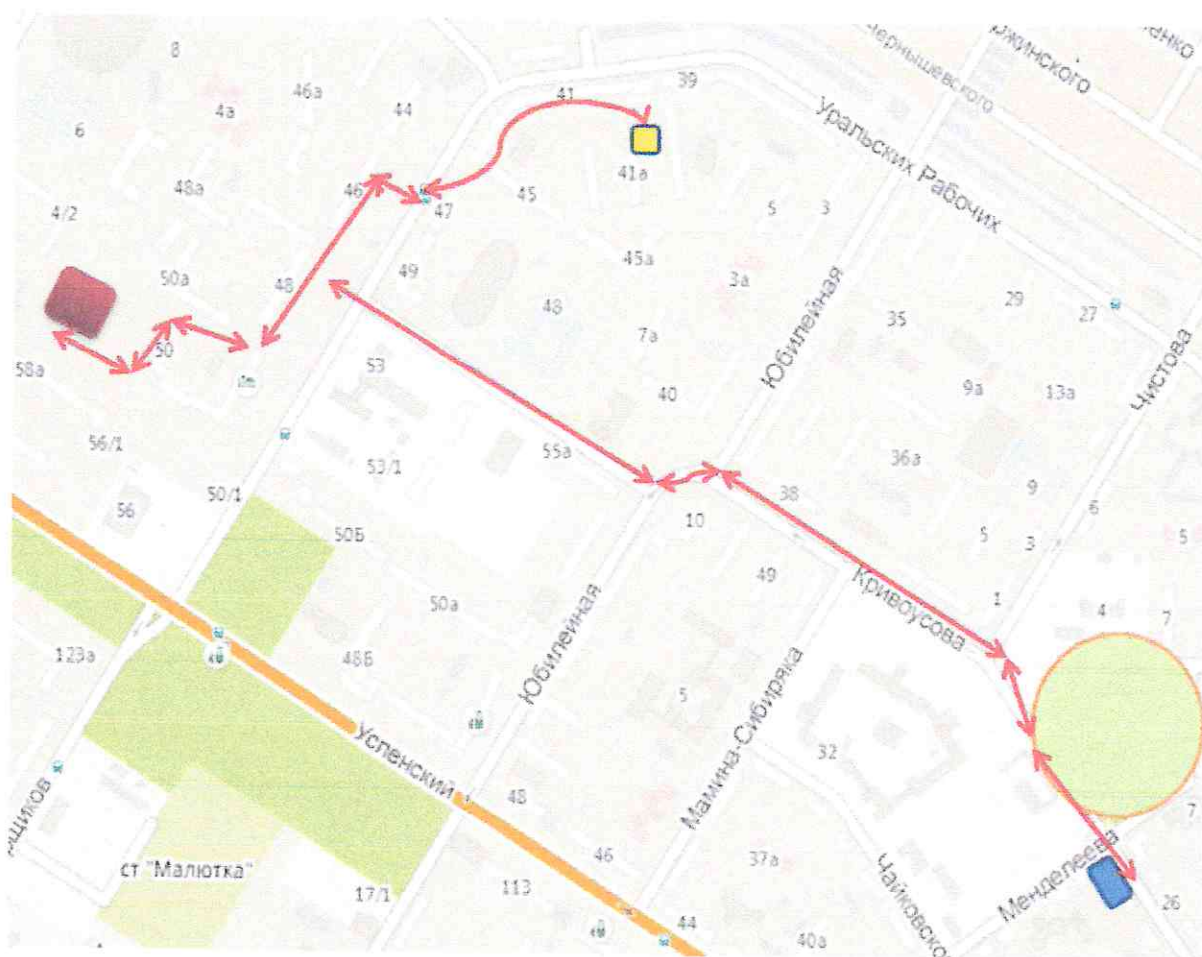
- ограждение дошкольного образовательного учреждения
- движение транспортных средств
- путь движения воспитанников от остановок маршрутных транспортных средств
- парковочное место






- 1 МАДОУ «Детский сад № 29»
- 2 торговый центр «Город VIP»
- 3 торговый центр «Куприт»

Рекомендации к составлению схемы организации дорожного движения в непосредственной близости от дошкольного образовательного учреждения

1. Схема организации дорожного движения ограничена автомобильными дорогами, находящимися в непосредственной близости от дошкольного образовательного учреждения.
2. На схеме обозначаются: здание дошкольного образовательного учреждения с указанием территории, принадлежащей непосредственно дошкольному образовательному учреждению (при наличии указать ограждение территории); автомобильные дороги и тротуары; направление движения транспортных средств по проезжей части; направление безопасного маршрута движения детей (воспитанников).
3. На схеме указано расположение остановок маршрутных транспортных средств и безопасные маршруты движения детей (воспитанников) от остановочного пункта к дошкольному образовательному учреждению и обратно.
4. При наличии стоянки (парковочных мест) около дошкольного образовательного учреждения, указывается место расположение и безопасные маршруты движения детей от парковочных мест к дошкольному образовательному учреждению и обратно.

3. Маршруты движения организованных групп детей от дошкольного образовательного учреждения к социальным партнёрам.



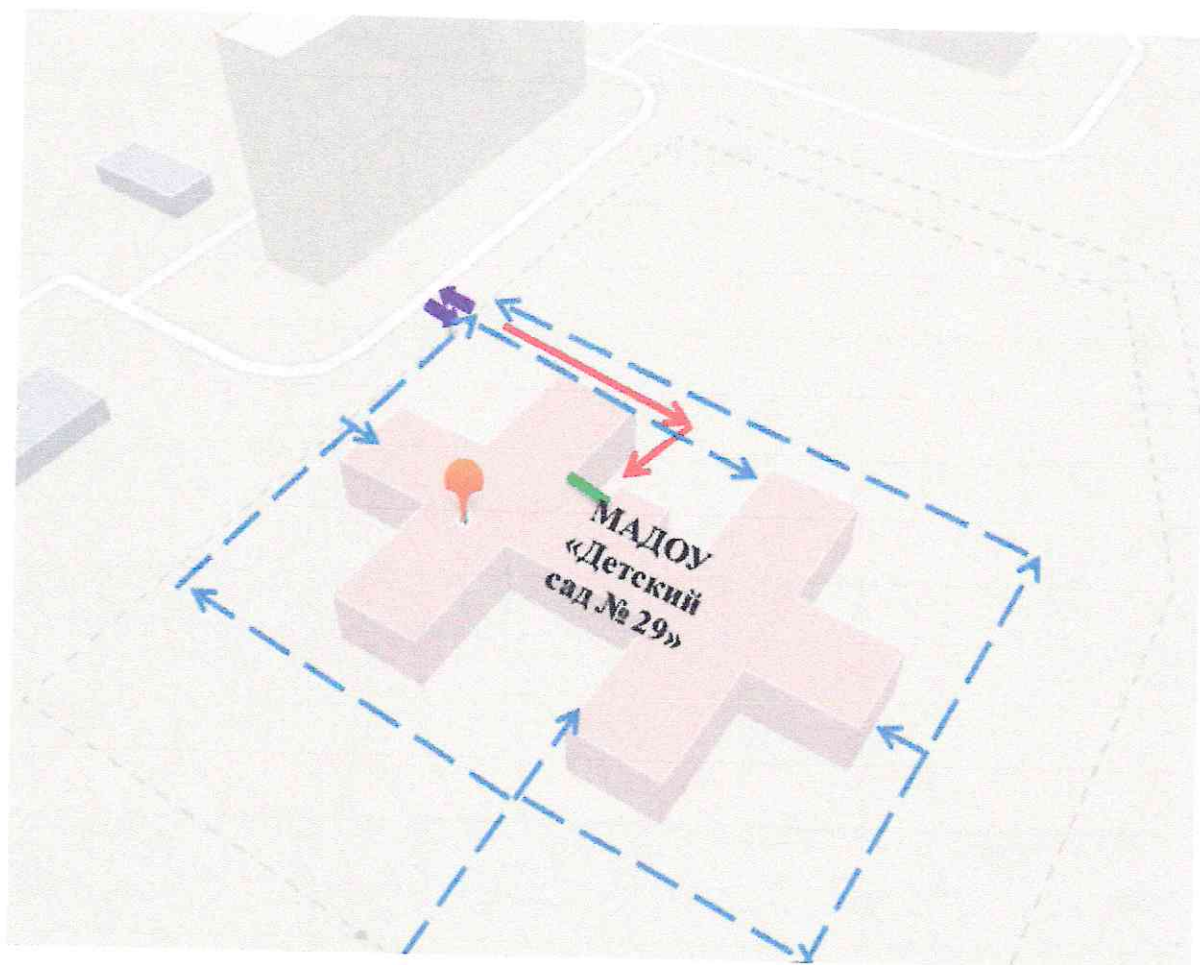
-  МАДОУ «Детский сад № 29»
-  Центральная детская библиотека
-  Сквер Победы
-  Верхнепышминский исторический музей
-  движение детей от детского сада к социальным партнёрам



**Рекомендации к составлению схемы маршрутов движения
организованных групп детей от дошкольного образовательного
учреждения к социальным партнёрам**

На схеме района расположения дошкольного образовательного учреждения указываются безопасные маршруты движения детей от дошкольного образовательного учреждения к Центральной детской библиотеке, Верхнепышминскому историческому музею, Скверу Победы и обратно.

Эти схемы должны использоваться преподавательским составом при организации движения групп детей к местам проведения занятий вне территории дошкольного образовательного учреждения.

4. Схема - пути движения транспортных средств к местам разгрузки/погрузки и рекомендуемые безопасные пути передвижения детей по территории дошкольного образовательного учреждения.



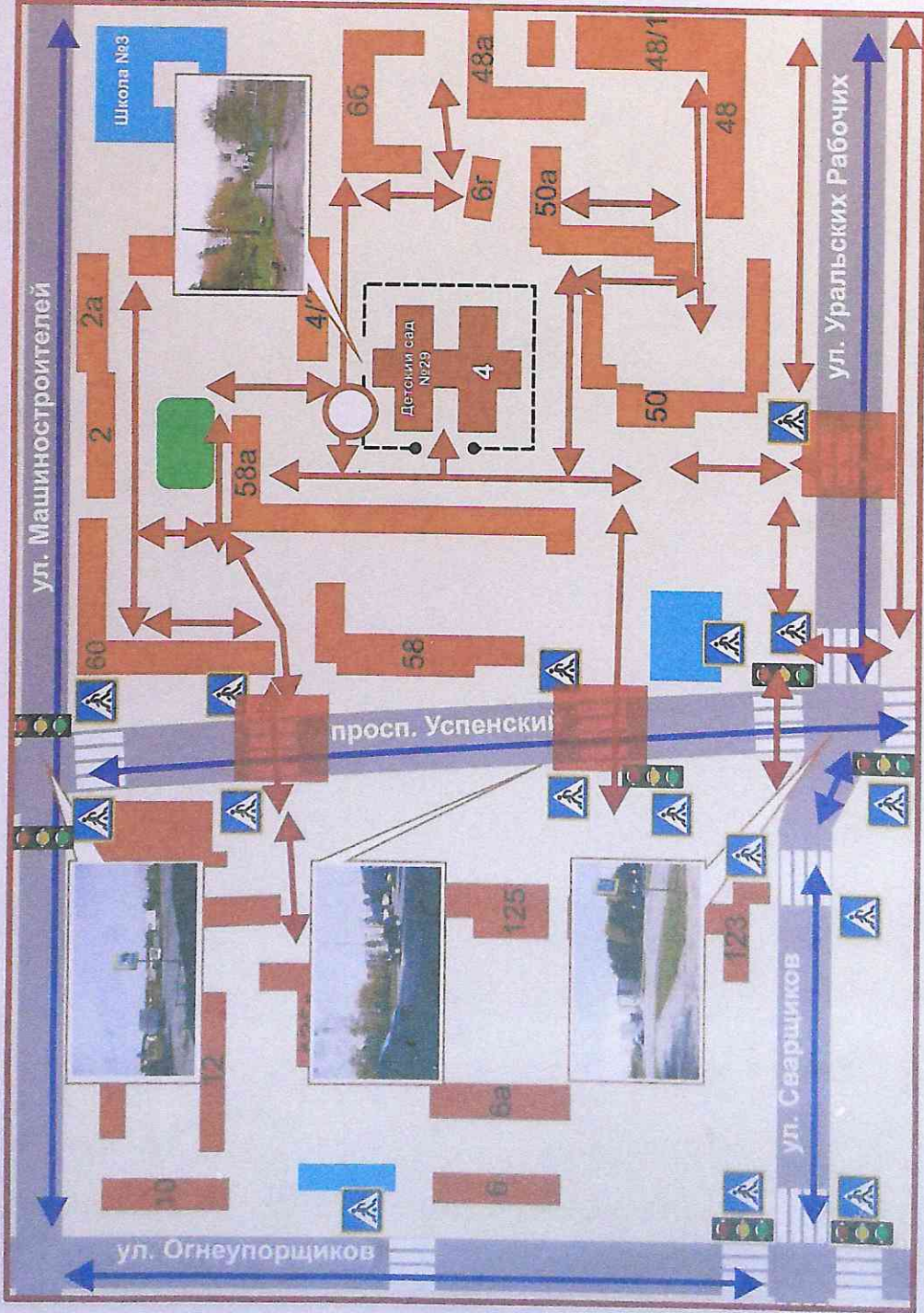
-  - въезд/выезд грузовых транспортных средств
-  - движение грузовых транспортных средств по территории дошкольного образовательного учреждения

Рекомендации к составлению схемы пути движения транспортных средств к местам разгрузки/ погрузки и рекомендуемые безопасные пути передвижения детей по территории дошкольного образовательного учреждения.

На схеме указано расположения дошкольного образовательного учреждения указываются траектория движения транспортных средств на территории дошкольного образовательного учреждения, в том числе места разгрузки / погрузки, а также безопасные маршруты движения детей во время погрузочно-разгрузочных работ.

В целях обеспечения безопасного движения детей по территории дошкольного образовательного учреждения необходимо исключить пересечения путей движения детей и путей транспортных средств.

ПАСПОРТ ДОРОЖНОЙ БЕЗОПАСНОСТИ МАДОУ «Детский сад №29»



- Жилая застройка
- Проезжая часть
- Движение детей в (из) образовательное учреждение
- Движение транспортных средств
- Ограждение образовательного учреждения
- Опасные участки


Муниципальное автономное дошкольное образовательное учреждение «Детский сад № 29»
624096, Свердловская область, г. Верхняя Пышма,
ул. Машиностроителей, 4

Руководитель образовательного учреждения
Заведующий
Ульянцева Любовь Гавриловна
8(34368) 5-45-07

Ответственный от Госавтоинспекции
Инспектор ДПС
Чубыкина Татьяна Владимировна
8(34368) 5-21-15



Искусственный
неровный



Светофорно
регулируемый



Перегон слот



Парковка